

第1回 地球をながめて



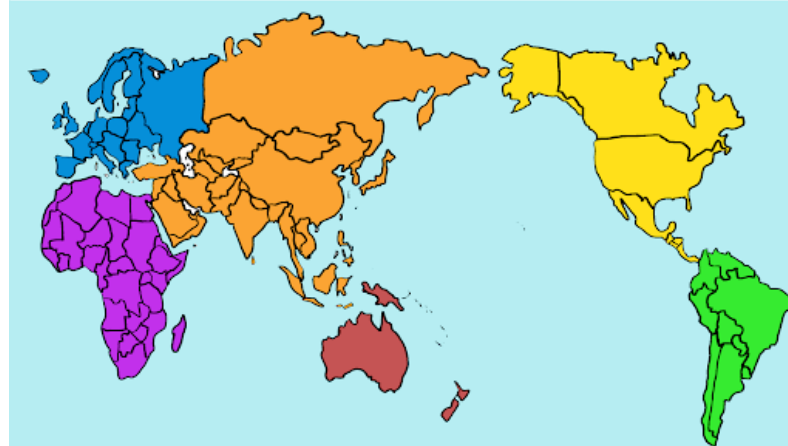
学習のねらい



①大陸と大洋の名称と位置を覚えよう！

②世界の区分と位置を覚えよう！

世界地図 (せかいちず)



1 六つの大陸と三つの大洋

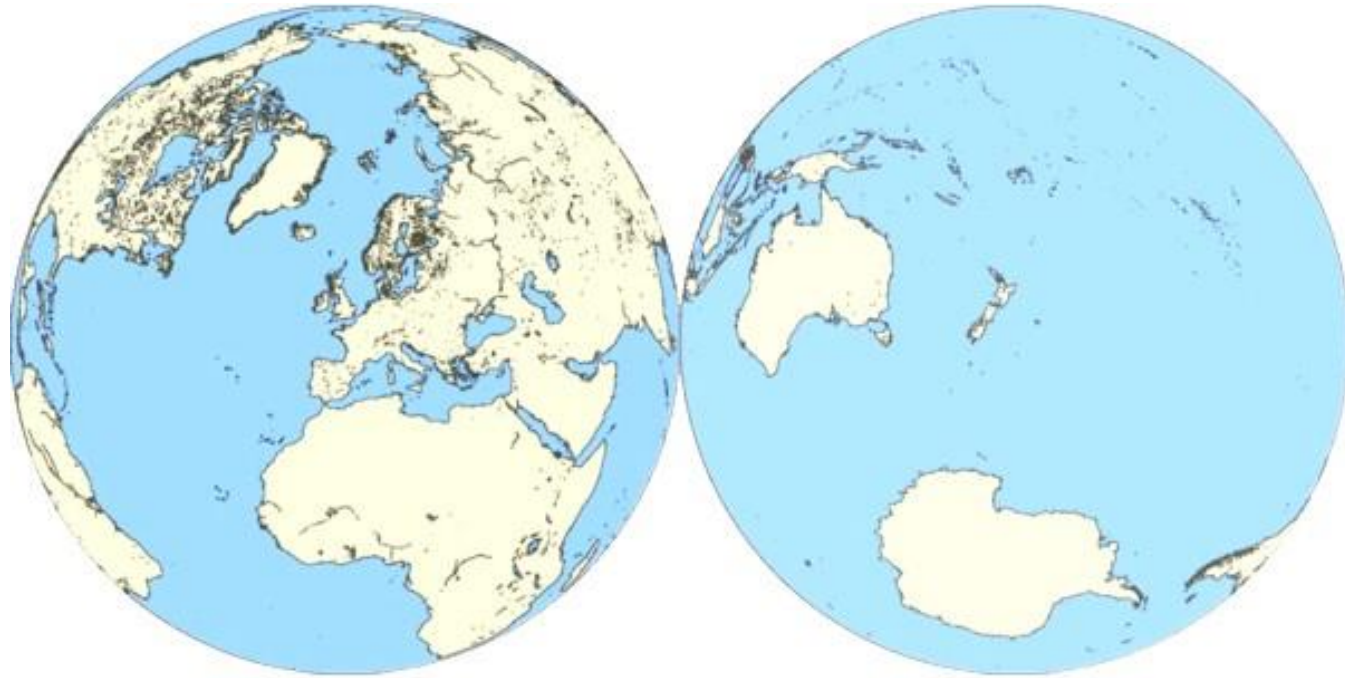
最大の大陸

六つの大陸:

[1 ユーラシア大陸]、アフリカ大陸、オーストラリア大陸、[2 北アメリカ大陸]、南アメリカ大陸、[3 南極大陸]

三つの大洋:

インド洋、[4 大西洋]、[5 太平洋]



水の惑星

最大の海洋

陸地と海洋の面積比

3 : 7



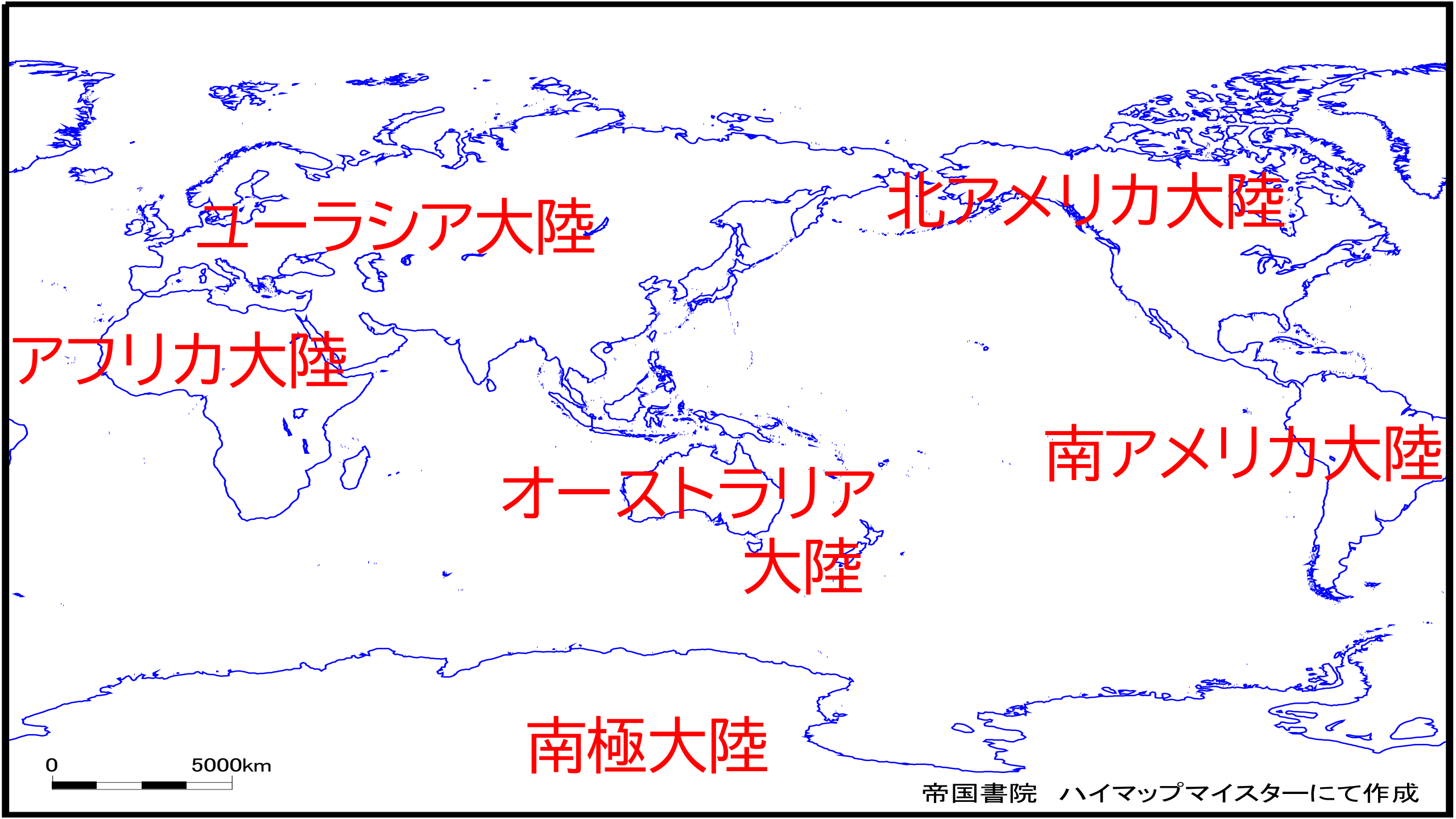
ユーリイ・ガガーリン

1961年4月12日
人類初の有人宇宙飛行
~~「地球は青かった」~~

「空は非常に暗く、
一方、地球は青みがかっていた」

Q1.六つの大陸と三つの大洋を下図に書き込もう





ユーラシア大陸

北アメリカ大陸

アフリカ大陸

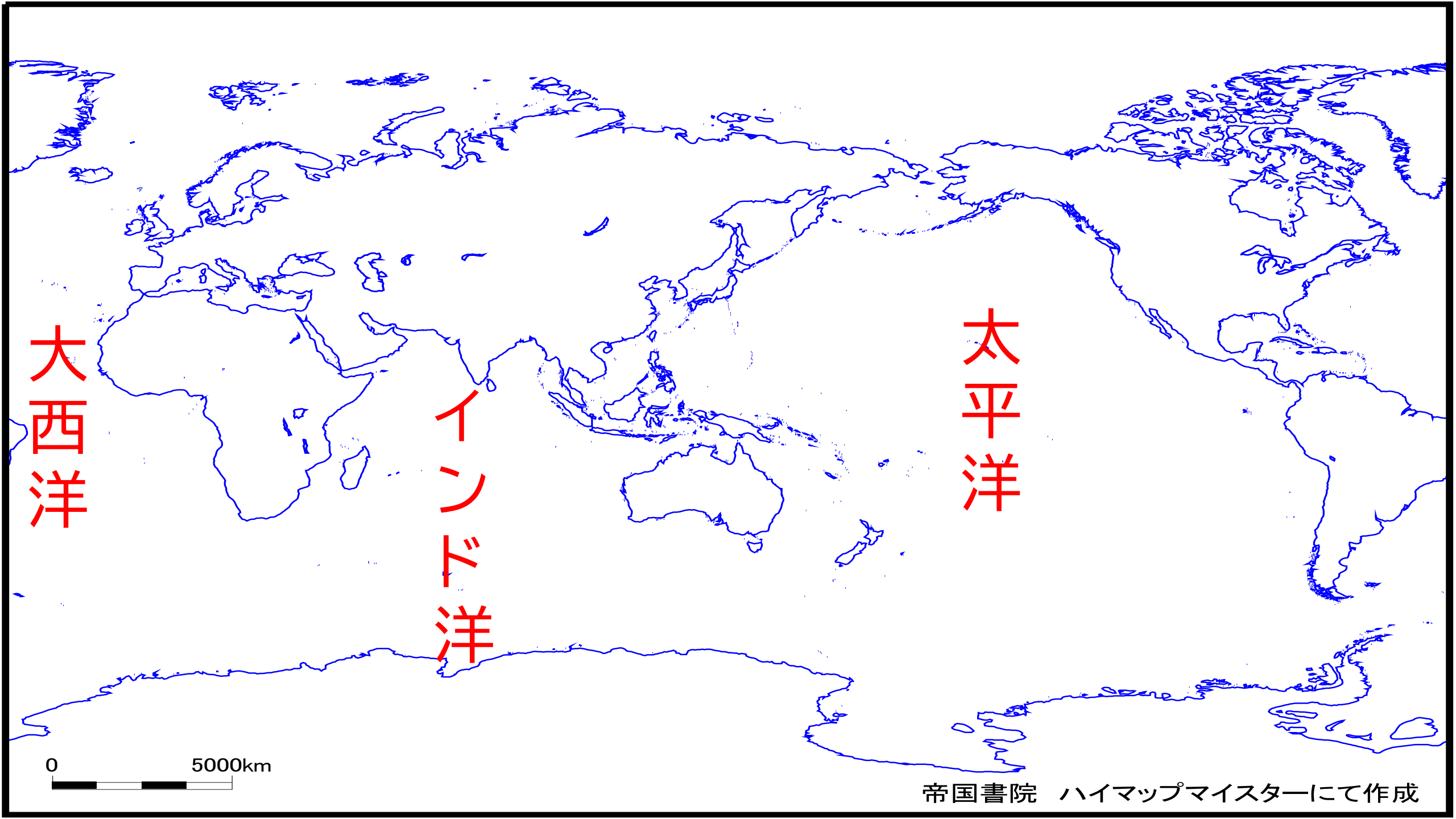
南アメリカ大陸

オーストラリア
大陸

南極大陸

0 5000km

帝国書院 ハイマップマイスターにて作成



大西洋

インド洋

太平洋

0 5000km

帝国書院 ハイマップマイスターにて作成

2 世界の地域区分

六つの州:

北アメリカ州、南アメリカ州、

[6 オセアニア州]、

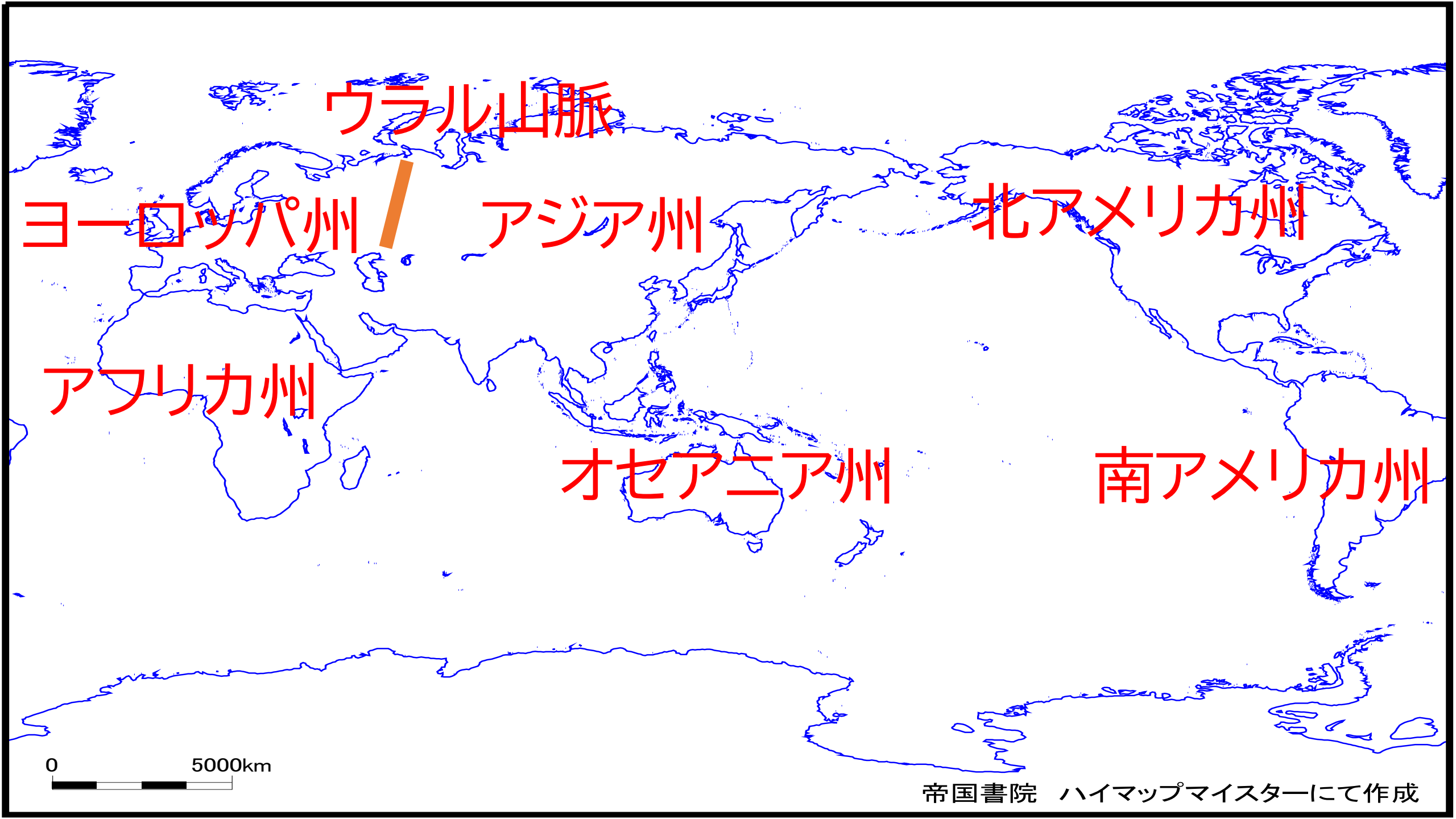
[7 アジア州]、ヨーロッパ州、アフリカ州



ユーラシア大陸の
ウラル山脈を境に分ける

Q2.六つの州を下図に書き込もう！





ウラル山脈

ヨーロッパ州

アジア州

北アメリカ州

アフリカ州

オセアニア州

南アメリカ州

0 5000km

帝国書院 ハイマップマイスターにて作成

本時の復習



①大陸と大洋の名称と位置を覚えよう！

②世界の区分と位置を覚えよう！



ユーラシア大陸

Q,ここは何大陸？

0 5000km



①

②

③

Q,大西洋はどこ？

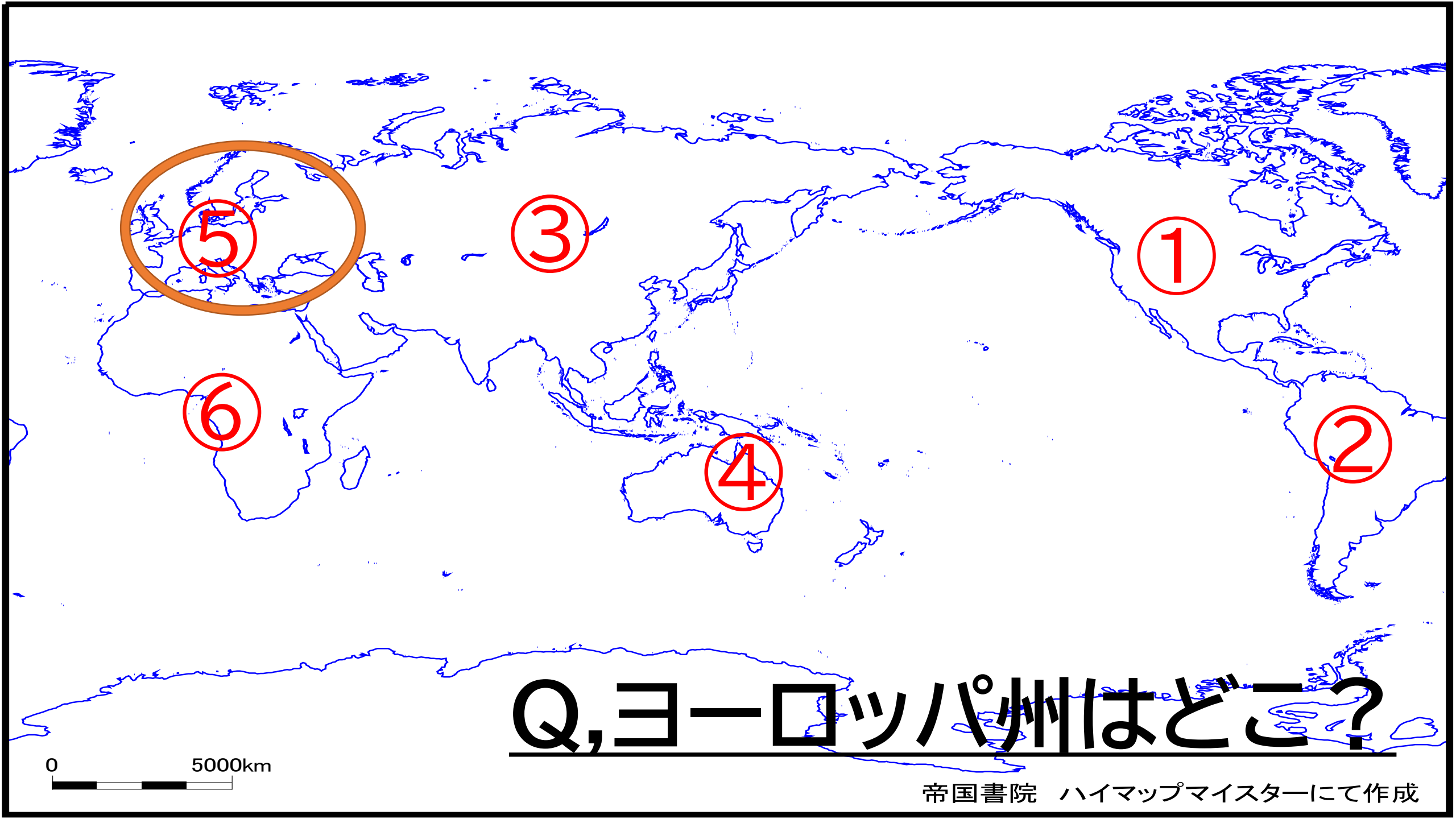
0 5000km



オセアニア州

Q,この地域は何州？

0 5000km



Q,ヨーロッパはどこ？

0 5000km

学習のねらい

①大陸と大洋の名称と位置を覚えよう！

②世界の区分と位置を覚えよう！

