

休校中の学習について 第1回 国調べと略地図をやってみよう。

1年 組 番 氏名 _____

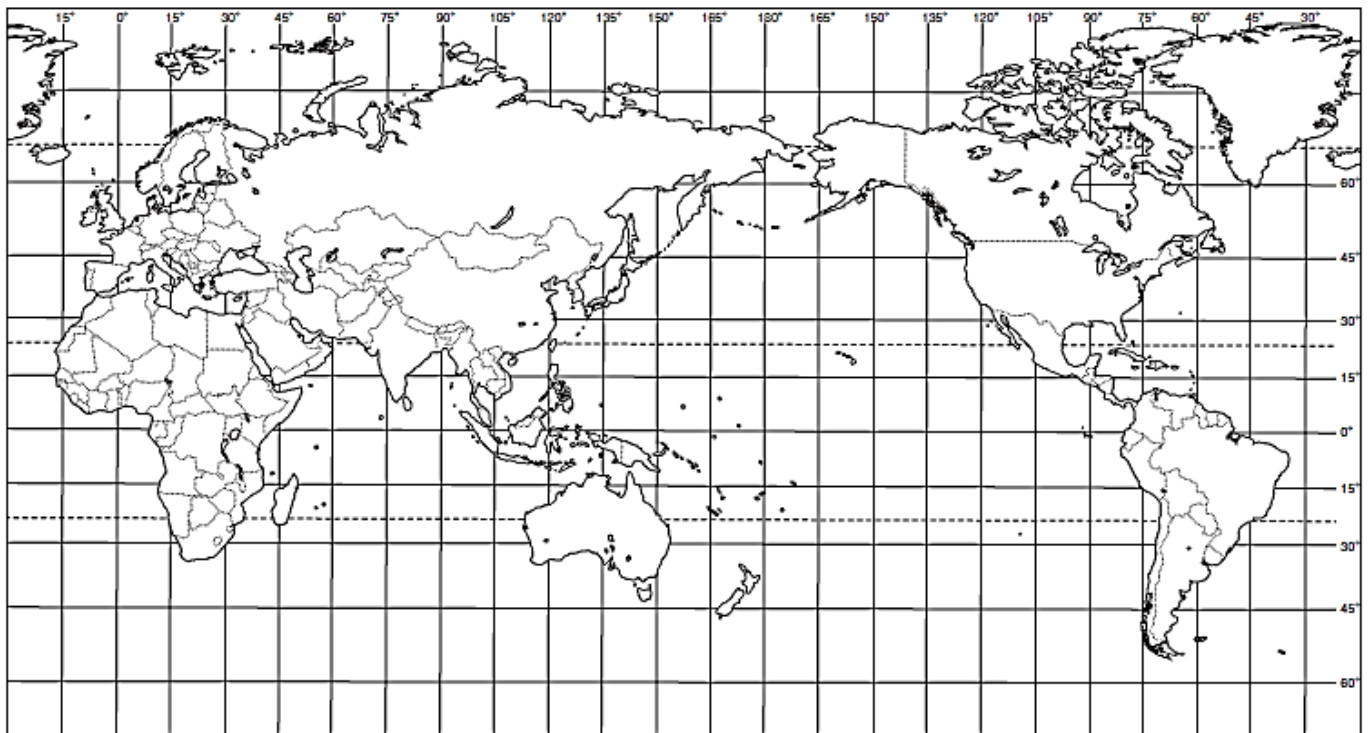
< 目標：地図帳を見て、どこに、何の国があるかわかる。 >

1. 学習の手順


- ① プリントにある国名を地図帳から探し場所を確認する。
- ② ①で探した国の位置を、プリントに持っている色でぬる。

探す国(通称)

【 ロシア 中国 サウジアラビア アメリカ ブラジル オーストラリア 】



2. 下の国を、ヒントをもとに答えてみよう。



①ヨーロッパ州にある。
②エリザベス女王がいる。
③首都ロンドンがある。

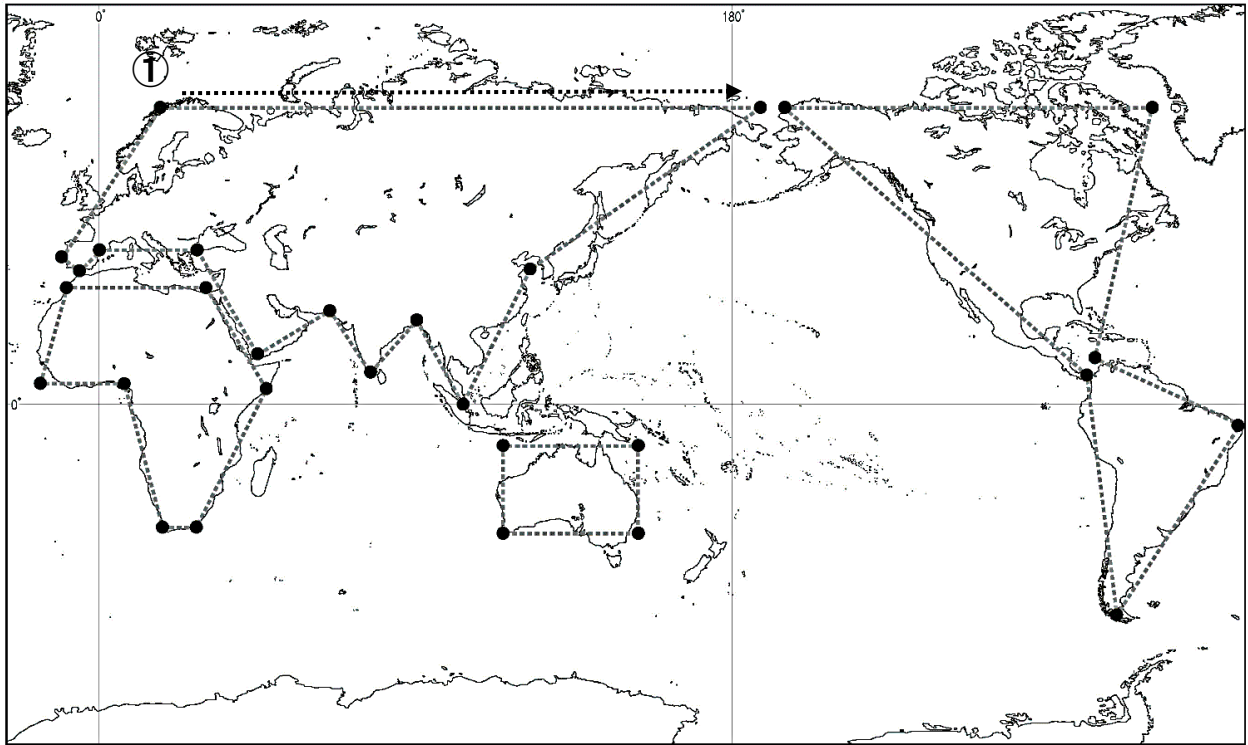
この国は _____ である。
正式国名は、 _____ である。

3. 2の①~③以外で、この国を知っていることを書いてみよう。

4. 教科書P13の「世界の略地図のかき方」を見ながら、点線をなぞってみよう。

世界の略地図

・点線をなぞる。



0 4000km
(ただし赤道上の長さ)

・点つなぎをする。

